



УКРАЇНА

(19) UA (11) 3261 (13) U
(51) 7 B42D1/00,G09B29/00МІНІСТЕРСТВО ОСВІТИ
І НАУКИ УКРАЇНИДЕРЖАВНИЙ ДЕПАРТАМЕНТ
ІНТЕЛЕКТУАЛЬНОЇ
ВЛАСНОСТІОПИС
ДО ДЕКЛАРАЦІЙНОГО ПАТЕНТУ
НА КОРИСНУ МОДЕЛЬвидається під
відповідальність
власника
патенту

(54) АТЛАС-ДОВІДНИК

1

2

(21) 2003076158

(22) 02.07.2003

(24) 15.11.2004

(46) 15.11.2004, Бюл. № 11, 2004 р.

(72) Рутицький Ігор Авраамович, Кравець Олена
Станіславівна, Шпильківська Олена Валеріївна(73) Рутицький Ігор Авраамович, Кравець Олена
Станіславівна, Шпильківська Олена Валеріївна

(57) 1. Атлас-довідник, що виконаний у вигляді поліграфічного видання на друкованих аркушах і містить зміст, інформаційний розділ довідкової інформації, пошуковий апарат з кольоровою індексацією та картографічний матеріал, який **відрізняється** тим, що атлас-довідник має блок реклами, розміщеної на титульних аркушах, пошуковий апарат містить довідкові дані для мисливця, виконані у вигляді таблиці з написами та інформаційним полем з кольоровою індексацією, також пошуковий апарат містить довідкові дані для рибалки, виконані у вигляді таблиці з написами та інформаційним полем з кольоровою індексацією, картографічний матеріал містить зображення однієї або кількох областей, розділених на квадрати пошуку з цифровими позначеннями від 1 до Z та блок картографічного матеріалу, що містить зображення однієї або кількох областей, кожної окремо, з умовними позначеннями для рибалки чи мисливця і цифровим позначенням, при цьому атлас-довідник має таблиці однієї або кількох областей з умовними та цифровими позначеннями, карту держави і карту-схему обласного центру, таблицю, у якій розміщені назви умовних позначень на картографічному матеріалі, а інформаційний розділ довідкової інформації має поле для заміток і поле з текстовою інформацією, що має заголовки "Закон України «Об охотничьем хозяйстве и охоте», "Правила любительского и спортивного рыболовства", "Единый тариф на услуги, связанные с приобретением, сбережением, учетом, перевозкой огнестрельного оружия, боеприпасов", "Порядок и правила проведения обязательного страхования гражданской ответственности граждан Украины".

2. Атлас-довідник за п. 1, який **відрізняється** тим, що таблиця для мисливця з написами та інформаційним полем з кольоровою індексацією містить

графи, де по вертикалі розміщена назва виду тварин "копитні", "пернаті", "хутрові" і в елементах від 1-го до N-го назва тварин кожного виду, а по горизонталі - назва календарного місяця року, а інформаційне поле виконане у вигляді сітки з умовними позначеннями у вигляді кольорової індексації виду полювання, при цьому таблиця має заголовок "Календар мисливця".

3. Атлас-довідник за п. 1, який **відрізняється** тим, що таблиця для рибалки з написами та інформаційним полем з кольоровою індексацією в елементах має графи, де по вертикалі розміщена назва принаймні однієї або кількох риб від 1-ї до N-ї, а по горизонталі назва пори року "весна", "літо", "осінь", а інформаційне поле виконане у вигляді сітки умовними позначеннями у вигляді кольорової індексації і містить текстову інформацію про період активного клювання, при цьому таблиця має заголовок "Календар рибалки".

4. Атлас-довідник за п. 1, який **відрізняється** тим, що таблиці однієї або кількох областей з умовними та цифровими позначеннями мають графи, у яких розміщені які умовні позначення найменування рибальського чи мисливського господарства УТМР-1, УТМР-2, УТМР-3, УТМР-4, УТМР-5, УТМР-6, УТМР-N з адресною інформацією, а по горизонталі графи містять назву виду тварин "парнокопитні", "пернаті", "хутрові" та цифрове позначення від 1 до N, при цьому кожна таблиця з назвою області має заголовок "Охотничье-рыболовные хозяйства Украинского общества охотников и рыболовов /УООР".

5. Атлас-довідник за будь-яким із пп. 1-4, який **відрізняється** тим, що цифрові позначення виконані як порядковий номер картографічного матеріалу.

6. Атлас-довідник за п. 1, який **відрізняється** тим, що умовні позначення для рибалки та мисливця у блоці картографічного матеріалу виконані як буквені та графічні зображення і розміщені на кожному картографічному матеріалі і в окремій таблиці, в якій розміщені назви умовних позначень на картографічному матеріалі.

7. Атлас-довідник за п. 6, який **відрізняється** тим, що графічне зображення на картографічному матеріалі розміщене по межі мисливських або рибальських господарств та місцезнаходженню ри-

(13) U

(11) 3261

(19) UA

бальського чи мисливського господарства, а буквене зображення відповідає найменуванню господарства.

8. Атлас-довідник за п. 1, який **відрізняється** тим, що будь-який аркуш поліграфічного видання може мати рекламний блок.

Корисна модель належить до інформаційних засобів для надання інформації різного змісту з можливістю її подальшої класифікації та упорядкування та може бути використана для швидкого підбору шуканої інформації.

Відомий атлас-довідник "СИТЕС" (Свідцтво на корисну модель № 0007375 RU), який являє собою поліграфічне видання на друкованих аркушах, що має зміст, інформаційний розділ довідкової інформації, пошуковий апарат з кольоровою індексацією та картографічний матеріал. Кольорова індексація являє собою друковані аркуші різного кольору. Картографічний матеріал містить карту руху міського транспорту. Інформаційний розділ довідкової інформації включає місцеву інформацію для надзвичайних та важливих ситуацій, а пошуковий апарат - телефони і адреси місцевої інфраструктури.

Проте відомий довідник-атлас не може бути використаний у рибальській та мисливській сферах.

В основу корисної моделі покладене завдання створення пристрою у вигляді поліграфічного видання, у якому наявність тематичного картографічного матеріалу з умовними позначеннями і таблицями для мисливця і рибалки, з кольоровою індексацією забезпечує наявність прицільних інформаційних засобів, збільшення об'єму інформації, підвищення наочності сприйняття, за рахунок чого підвищується зручність при користуванні пристроєм, що заявляється, у вигляді поліграфічного видання.

Поставлене завдання вирішується тим, що в атласі-довіднику, що виконаний у вигляді поліграфічного видання на друкованих аркушах і містить зміст, інформаційний розділ довідкової інформації, пошуковий апарат з кольоровою індексацією та картографічний матеріал, згідно з винаходом, атлас-довідник має блок реклами, розміщеної на титульних аркушах, пошуковий апарат містить довідкові дані для мисливця, виконані у вигляді таблиці з написами та інформаційним полем з кольоровою індексацією, також пошуковий апарат містить довідкові дані для рибалки, виконані у вигляді таблиці з написами та інформаційним полем з кольоровою індексацією, картографічний матеріал містить зображення однієї або кількох областей, розділених на квадрати пошуку з цифровими позначеннями від 1 до Z та блок картографічного матеріалу, що містить зображення однієї або кількох областей, кожної окремо, з умовними позначеннями для рибалки чи мисливця і цифровим позначенням, при цьому атлас-довідник має таблиці однієї або кількох областей з умовними та цифровими позначеннями, карту держави і карту-схему обласного центру, таблицю, у якій розміщені назви умовних позначень на картографічному матеріалі, а інформаційний розділ довідкової інфор-

мації має поле для заміток і поле з текстовою інформацією, що має заголовки "Закон України «Об охотничьем хозяйстве и охоте», "Правила любительского и спортивного рыболовства", "Единый тариф на услуги, связанные с приобретением, сбережением, учетом, перевозкой огнестрельного оружия, боеприпасов", "Порядок и правила проведения обязательного страхования гражданской ответственности граждан Украины".

Згідно з корисною моделлю таблиця для мисливця з написами та інформаційним полем з кольоровою індексацією містить графі, де по вертикалі розміщена назва виду тварин "копитні", "пернаті", "хутрові" і в елементах від 1-го до N-го назва тварин кожного виду, а по горизонталі - назва календарного місяця року, а інформаційне поле виконане у вигляді сітки з умовними позначеннями у вигляді кольорової індексації виду полювання, при цьому таблиця має заголовок "Календарь охотника".

Згідно з корисною моделлю таблиця для рибалки з написами та інформаційним полем з кольоровою індексацією в елементах має графі, де по вертикалі розміщена назва принаймні однієї або кількох риб від 1-ої до N-ої, а по горизонталі - назва пори року "весна", "літо", "осінь", а інформаційне поле виконане у вигляді сітки умовними позначеннями у вигляді кольорової індексації і містить текстову інформацію про період активного клювання, при цьому таблиця має заголовок "Календар рыбака".

Згідно з корисною моделлю таблиці однієї або кількох областей з умовними та цифровими позначеннями мають графі, у яких розміщені в якості умовних позначень найменування рибальського чи мисливського господарства УТМР-1, УТМР-2, УТМР-3, УТМР-4, УТМР-5, УТМР-6, УТМР-N з адресною інформацією, а по горизонталі графі містять назву виду тварин "парнокопитні", "пернаті", "хутрові" та цифрове позначення від 1 до N, при цьому кожна таблиця з назвою області має заголовок "Охотничье-рыболовные хозяйства Украинского общества охотников и рыболовов /УООР/".

Згідно з корисною моделлю цифрові позначення виконані як порядковий номер картографічного матеріалу.

Згідно з корисною моделлю умовні позначення для рибалки та мисливця у блоці картографічного матеріалу виконані як літерні та графічні зображення і розміщені на кожному картографічному матеріалі і в окремій таблиці, в якій розміщені назви умовних позначень на картографічному матеріалі.

Згідно з корисною моделлю графічне зображення на картографічному матеріалі розміщене по межі мисливських або рибальських господарств та місцезнаходженню рибальського чи мисливського господарства, а літерне зображення відповідає

найменуванню господарства. Згідно з корисною моделлю будь-який аркуш поліграфічного видання може мати рекламний блок.

Фіг. 1- загальний вигляд атласа-довідника. Фіг. 2 - таблиця 9, що має заголовок "Календарь охотника" Фіг. 3 - таблиця 10, що має заголовок "Календарь рыбака" Фіг. 4 - таблиця 13, що має заголовок «Охотничье-рыболовные хозяйства Украинского общества охотников и рыболовов /УООР/».

Фіг.5-таблиця 16 умовних позначень на картографічному матеріалі для рибалки та мисливця з умовними позначеннями Фіг. 6 - картографічний матеріал 11 з квадратами пошуку Фіг.7- картографічний матеріал 8 карти-схеми обласного центру/наприклад Житомир/.

Фіг.8-картографічний матеріал 7 /карта держави Україна/.

Атлас-довідник у вигляді поліграфічного видання на друкованих аркушах містить титульні аркуші 1 та 2 з блоком реклами 3 на титульних аркушах. Корисна модель має зміст 4, інформаційний розділ довідкової інформації 5, що має поле для заміток і поле 6 з текстовою інформацією. Поле 6 має заголовки "Закон Украины «Об охотничьем хозяйстве и охоте», "Правила любительского и спортивного рыболовства", "Единый тариф на услуги, связанные с приобретением, обслуживанием, учетом, перевозкой огнестрельного оружия, боеприпасов", "Порядок и правила проведения обязательного страхования гражданской ответственности граждан «Украины». Атлас-довідник має карту держави 7, наприклад Україна і карту-схему 8 обласного центру, наприклад "Житомир" Корисна модель містить таблицю 9, що має заголовок "Календарь охотника", і таблицю 10, що має заголовок "Календарь рыбака". Атлас-довідник має картографічний матеріал 11 із зображенням областей, розділений на квадрати пошуку з цифровими позначеннями від 1 до Z, та блок 12 картографічного матеріалу із зображенням областей, причому кожний окремий картографічний матеріал з блоку 12 має умовні позначення для рибалки та мисливця і цифрові позначення, при цьому умовні та цифрові позначення розміщені у таблиці 13, що має заголовок «Охотничье-рыболовные хозяйства Украинского общества охотников и рыболовов /УООР/». при цьому такі таблиці атлас-довідник містить для кожної області.

Таблиця 9, що має заголовок "Календарь охотника", містить інформаційне поле 14 у вигляді сітки з умовними позначеннями у вигляді кольорової індексації. Кольорова індексація у сітці може бути виконана у будь-якому з відомих кольорів та містить інформацію про вид мисливства.

Таблиця 9 по вертикалі містить назву виду тварин "копитні", "пернаті", "хутрові" і в елементах від 1-го до N-го - назву тварини кожного виду, по

горизонталі розміщена назва календарного місяця року.

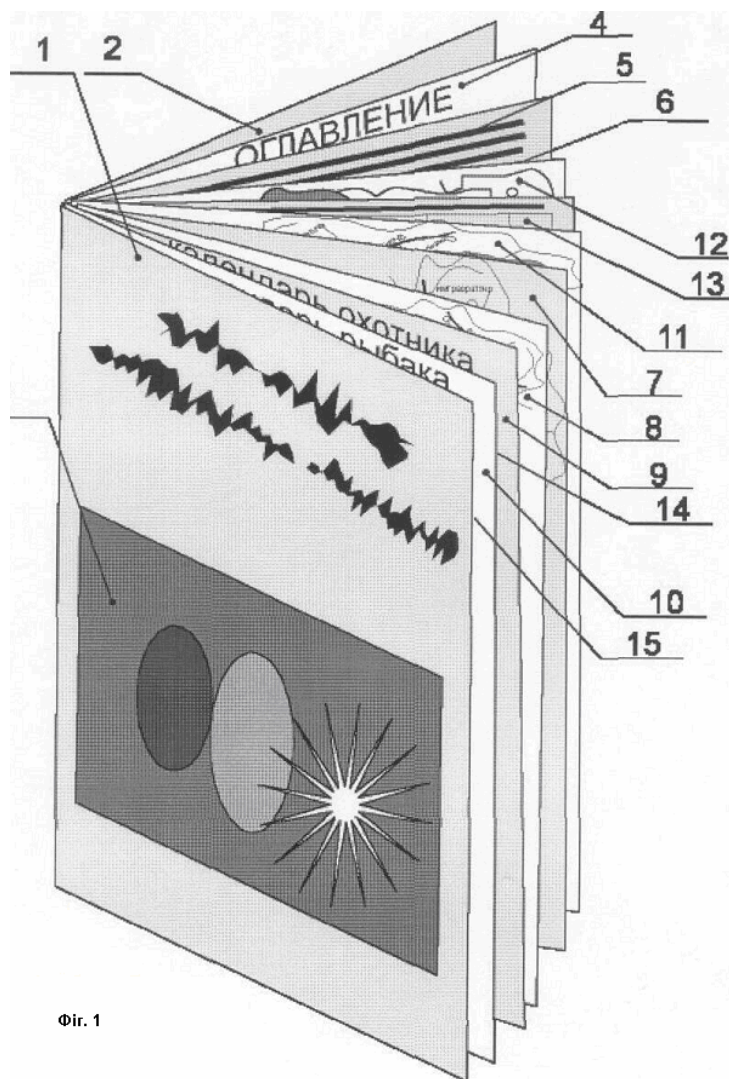
У таблиці 10 по вертикалі розміщена назва риб від 1-ої до N-ої, а по горизонталі - назва пори року "весна", "літо", "осінь", а інформаційне поле 15 виконане у вигляді сітки з умовними позначеннями у вигляді кольорової індексації і містить текстову інформацію про період активного клювання, таблиця 10 має заголовок "Календарь рыбака". Таблиця 13 має графі, у яких розміщені в якості умовних позначень найменування рибальського чи мисливського господарства УТМР-1, УТМР-2, УТМР-3, УТМР-4, УТМР-5, УТМР-6, УТМР-7, УТМР-N з адресною інформацією, а по горизонталі графі містять назви тварин "парнокопитні", "пернаті", "хутрові" та цифрові позначення від 1 до N, що співпадає з номером картографічного матеріалу. Умовні позначення виконані як літерне та графічне зображення, причому графічне зображення розміщене по межі мисливських чи рибальських господарств і місцезнаходженню рибальського або мисливського господарства, а літерні позначення відповідають найменуванню господарства.

У таблиці 16 розміщені умовні позначення на картографічному матеріалі, яка містить графічне та літерне зображення, причому графічне зображення в блоці 12 картографічного матеріалу розміщено по кордону мисливських та рибальських господарств та відповідають місцезнаходженню мисливського чи рибальського господарства, а літерне зображення відповідає найменуванню господарства. Атлас-довідник використовують таким чином.

За змістом 4 знаходять картографічний матеріал необхідної області та на картографічному матеріалі 11 із зображенням областей, розділеному на квадрати пошуку з цифровими позначеннями від 1 до Z, знаходять за цифровим позначенням необхідний картографічний матеріал з блоку 12 картографічного матеріалу.

Потім за таблицею 13 та 16 знайомляться з умовними позначеннями на картографічному матеріалі та адресною інформацією та вибирають за таблицями 9 і 10 необхідний час активного клювання для рибалки та час полювання. При цьому за інформаційним розділом довідкової інформації знайомляться із законодавчою базою для рибалки та мисливця. Кольорова індексація інформаційних полів 14 та 15 у сітці таблиць 9 та 10 сприяє зручності пошуку.

Атлас-довідник забезпечує наявність прицільних інформаційних засобів, збільшення об'єму інформації, підвищення наочності сприйняття, за рахунок чого підвищується зручність при користуванні пристроєм, що заявляється, у вигляді поліграфічного видання.



Фиг. 1

ТАБЛИЦА 9
КАЛЕНДАРЬ ОХОТНИКА

	Наименование животных	ЯНУАРИЙ	ФЕВРАЛЬ	МАРТ	АПРЕЛЬ	МАЙ	ИЮНЬ	ИЮЛЬ	АВГУСТ	СЕНТЯБРЬ	ОКТАБРЬ	НОЯБРЬ	ДЕКАБРЬ
КОПЫТНЫЕ	1												
ПЕРНАТЫЕ													
ПУШНЫЕ													
	2												

УСЛОВНЫЕ ОБОЗНАЧЕНИЯ: - охота на самцов копытных во дворовых, - охота на самки копытных во дворовых, - охота на пушного зверя и птиц, - увеличивается на протяжении года.

14

ТАБЛИЦА 10

КАЛЕНДАРЬ РЫБАКА

РЫБА	ВЕСНА			ЛЕТО			ОСЕНЬ			АКТИВНЫЙ КЛЕВ
	III	IV	V	VI	VII	VIII	IX	X	XI	
1										
N										

УСЛОВНЫЕ ОБОЗНАЧЕНИЯ:

- хороший клев,
 - удовлетворительный клев,
 - плохой клев,
 - клев отсутствует,

15

Фиг. 3












ТАБЛИЦА 13

Код хозяйства на карте Название хозяйства Адрес Телефон	Объекты охоты			№№ карт, на которых расположены хозяйства
	Пернатые	Париокопытные	Пушные	
1	2	3	4	5
Охотничье-рыболовные хозяйства Украинского общества охотников и рыболовов (УООР)				
УООР-1 адресная информация				1
УООР-2 адресная информация				
УООР-3 адресная информация				
УООР-4 адресная информация				
УООР-5 адресная информация				
УООР-6 адресная информация				
УООР-7 адресная информация				
УООР-N адресная информация				N

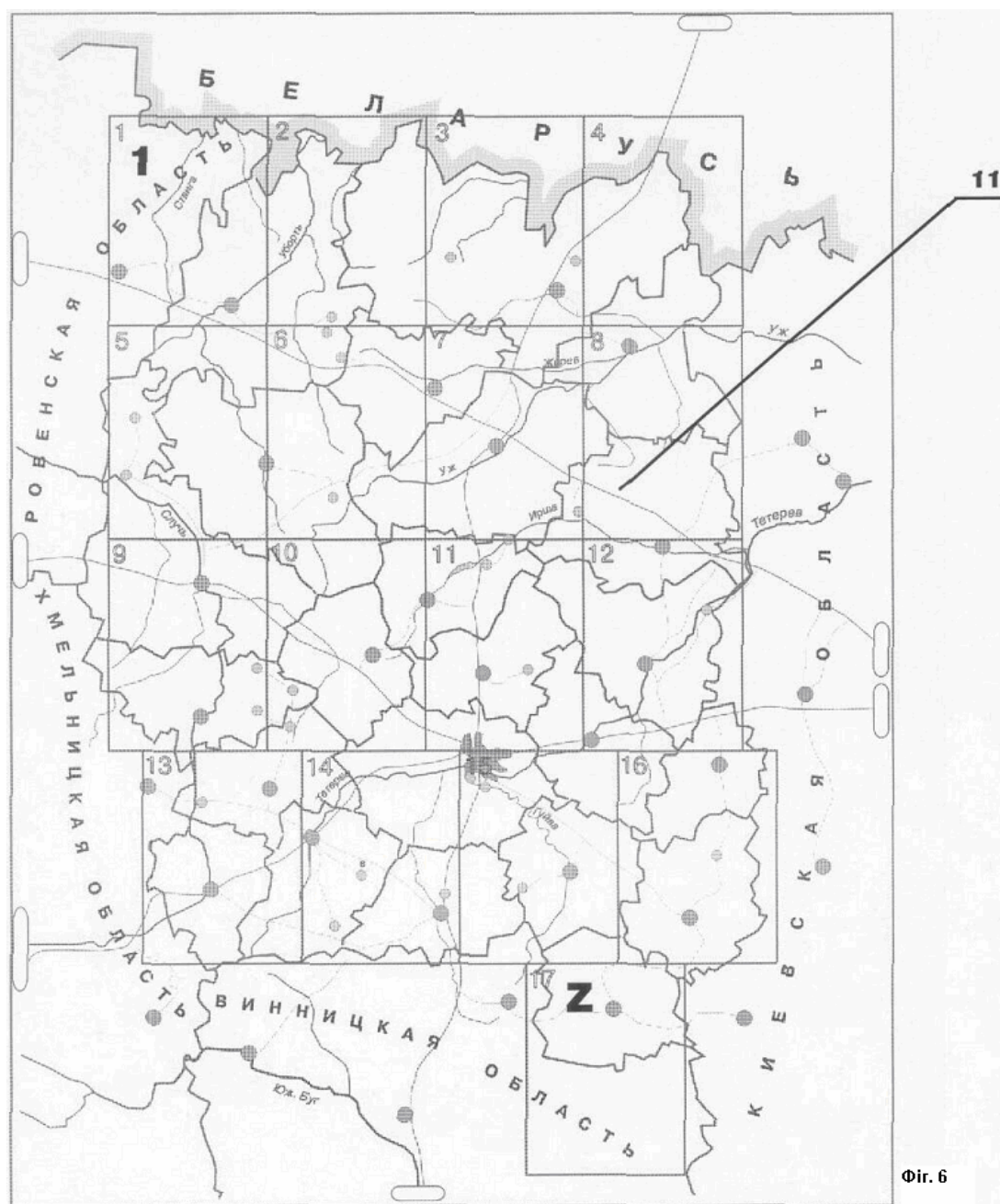
Фиг. 4

ТАБЛИЦА 16

Условные обозначения на картографических материалах

	Границы охотничье-рыболовных хозяйств Украинского общества охотников и рыболовов	УООР
	Границы Государственных лесохозяйственных хозяйств	ГЛОХ
	Границы охотничье-рыболовных хозяйств общества военных охотников и рыболовов Вооруженных Сил Украины	ОВОР
	Границы охотничьих хозяйств спортивного охотничье-рыболовного клуба "Динамо"	СОРК
	Границы охотничьих угодий других пользователей	ПОУ
	Местоположение администрации охотничье-рыболовных хозяйств Украинского общества охотников и рыболовов	УООР
	Местоположение администрации Государственных лесохозяйственных хозяйств	ГЛОХ
	Местоположение администрации охотничье-рыболовных хозяйств общества военных охотников и рыболовов Вооруженных Сил Украины	ОВОР
	Местоположение администрации спортивного охотничье-рыболовного клуба "Динамо"	СОРК
	Местоположение администраций охотничьих угодий других пользователей	ПОУ
	Местоположение охотничье-рыболовных баз	ОРБ
	Охотничье-рыболовные хозяйства	ОРХ
	Охотничьи хозяйства	ОХ
	Специализированные охотничьи хозяйства	СОХ

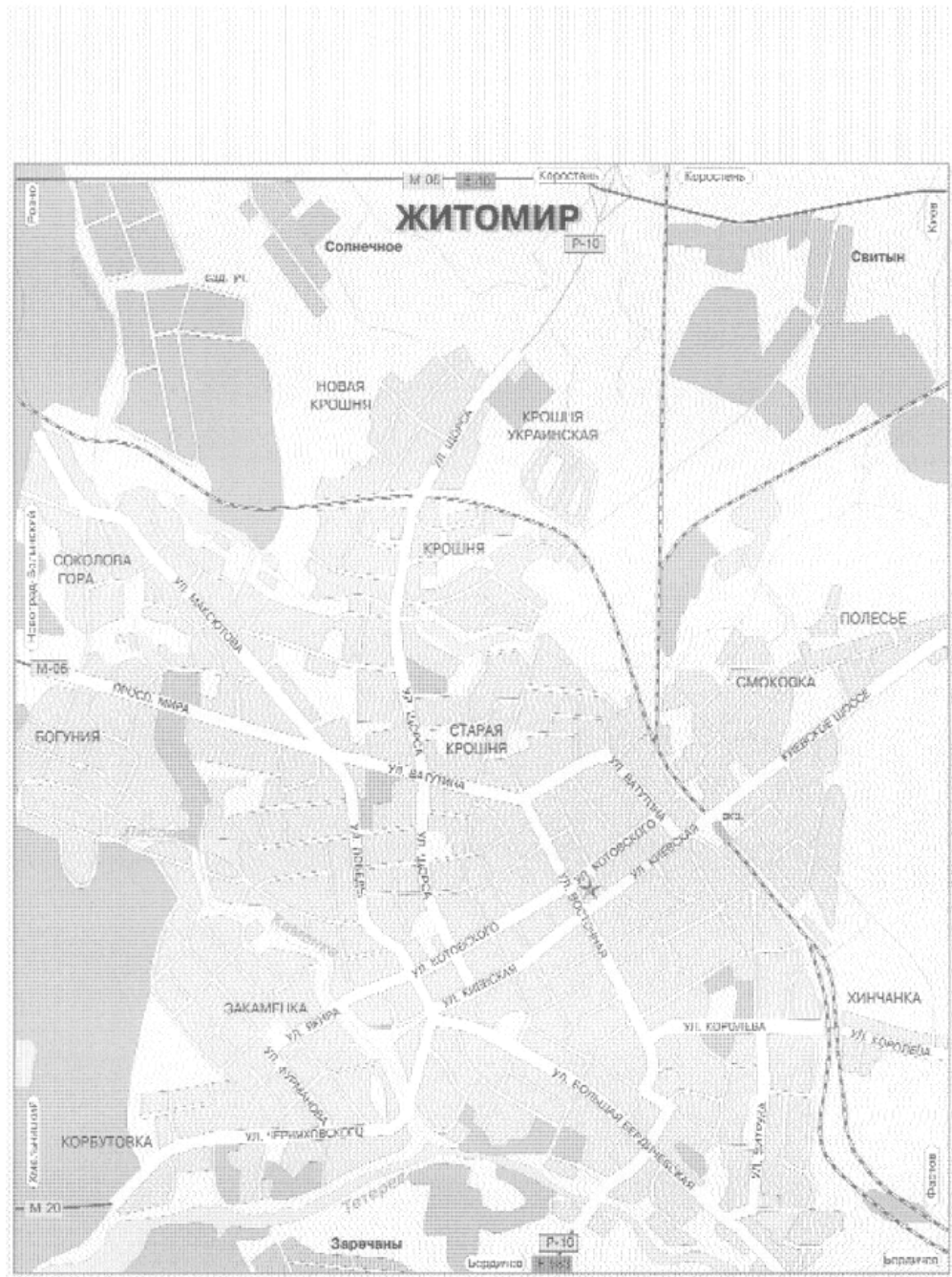
Фиг. 5



Фиг. 6

Житомир

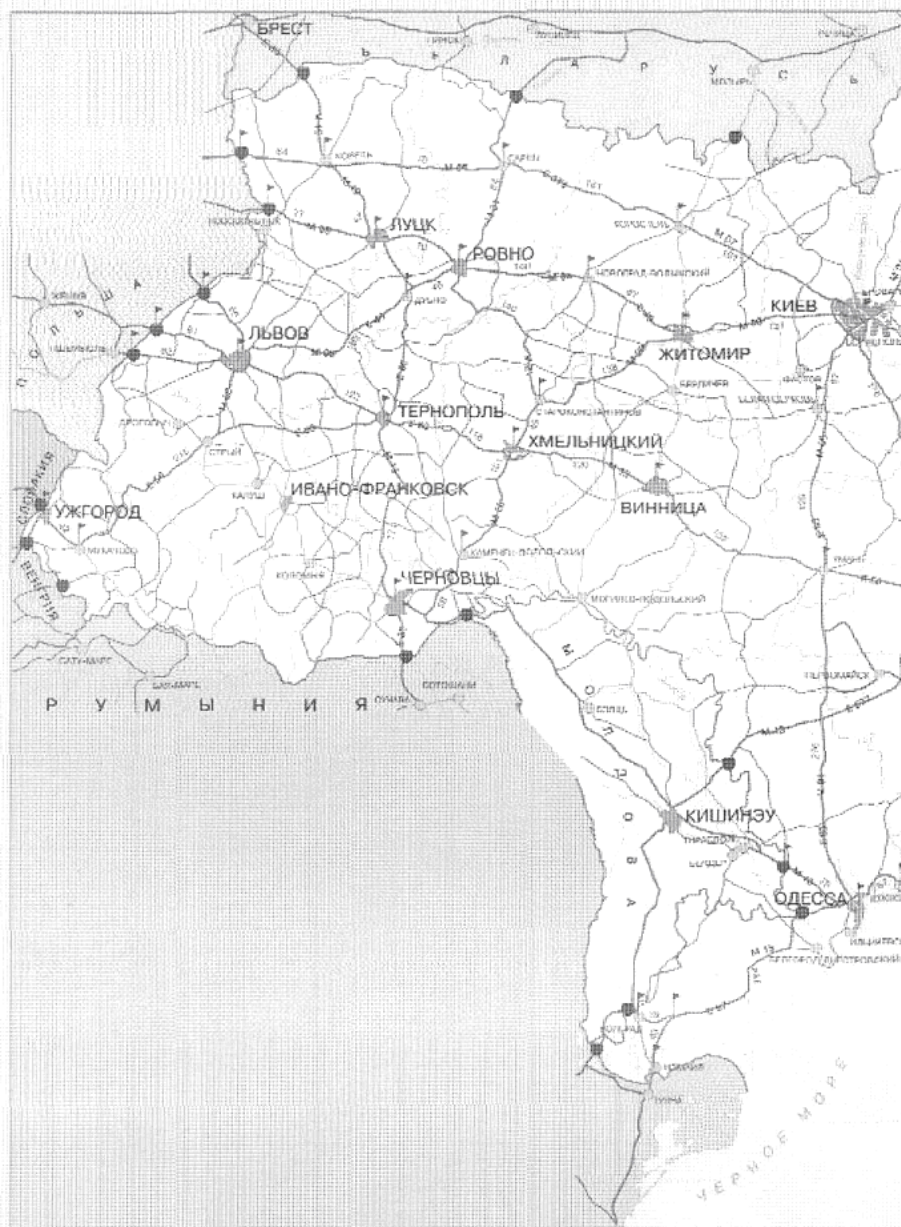
8



Фіг. 7

Украина

7



Фіг. 8